

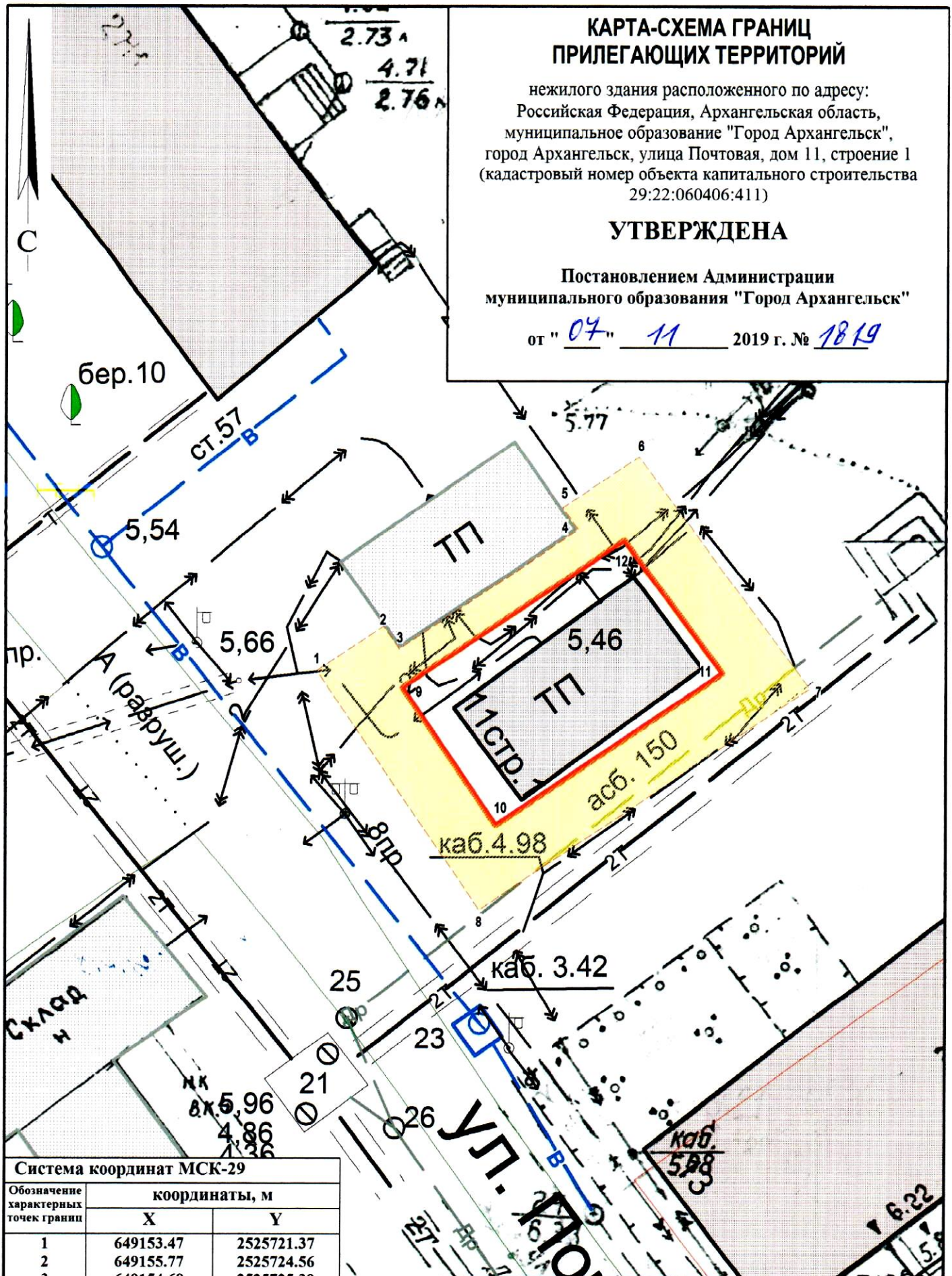
# КАРТА-СХЕМА ГРАНИЦ ПРИЛЕГАЮЩИХ ТЕРРИТОРИЙ

нежилого здания расположенного по адресу:  
Российская Федерация, Архангельская область,  
муниципальное образование "Город Архангельск",  
город Архангельск, улица Почтовая, дом 11, строение 1  
(кадастровый номер объекта капитального строительства  
29:22:060406:411)

## УТВЕРЖДЕНА

Постановлением Администрации  
муниципального образования "Город Архангельск"



от "07" 11 2019 г. № 1819



### Система координат МСК-29

Обозначение характерных точек границ	координаты, м	
	X	Y
1	649153.47	2525721.37
2	649155.77	2525724.56
3	649154.68	2525725.39
4	649160.88	2525733.94
5	649161.95	2525733.14
6	649164.57	2525736.78
7	649153.51	2525745.65
8	649142.00	2525729.81
9	649152.81	2525725.58
10	649146.18	2525730.46
11	649154.09	2525741.34
12	649160.47	2525736.22

### УСЛОВНЫЕ ОБОЗНАЧЕНИЯ:

-  изображение границ земельного участка по улице Почтовой, дом 11, строение 1
-  изображение границ прилегающих территорий

Масштаб 1 : 250